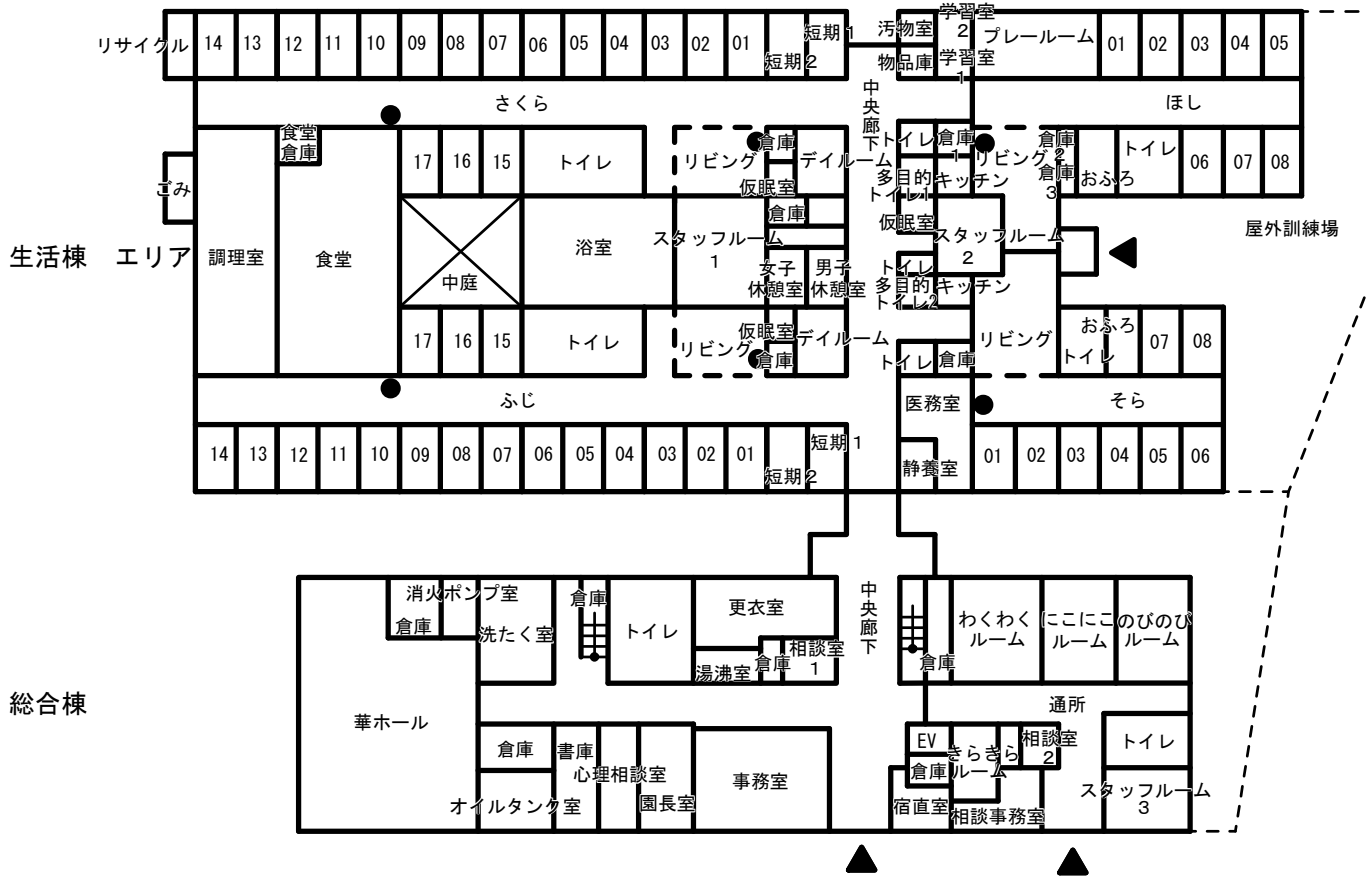
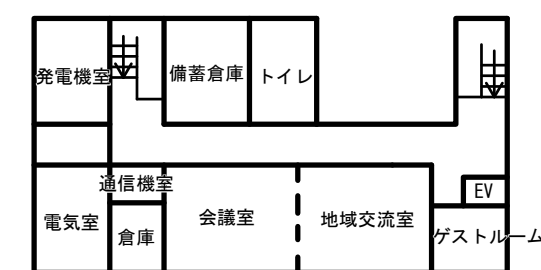



土地番号 (Land)	土地名称	備考	1階平面図				
L 0	公衆用道路 (事業団用地)		<p>● 洗面所 ▲ 玄関</p> <p>廊下幅 居室前_2.3m 中央廊下_2.7m</p>				
L 1	華の浦学園						
L 2	華南園						
L 3	華の浦						
建物番号 (Building)	建物名称 建物 屋根があり、人が中に入れるもの(天井の高さ2m) 建物の単位 人が建物の周囲を回ることができるもの(離隔距離50cm)						
077B1	華の浦						
遊具番号 (Playing)	遊具名称						
			2階平面図				
							
				2017 H29	山口県社会福祉事業団	077 華の浦	土地建物一覧 平面図 2 - 1



S=1/500